



# WIOSENNY RAJD BESKIDZKI








## Beskid Mały: Czupel, Magurka

## Wilkowicka i Hrobacza Łąka

**WYJAZD 18.05.2024 r. (SOBOTA): 6:00** sprzed d. basenu OSiR ul. Parkowa 4

**6:05** sprzed ZUS /LIDL

Przejazd na trasie Prudnik – Międzybrodzie Bialskie

Około godz. 9:30 wymarsz szlakiem **czzerwonym**  z **Międzybrodzia Bialskiego** na **Przełęcz pod Czupel**. Następnie szlakiem **niebieskim**  wchodzimy na **Czupel** (930 m) – najwyższy szczyt Beskidu Małego zaliczany do **Korony Gór Polski**. Dalej idziemy szlakiem **niebieskim**  mijając z lewej widokowe polany (*po Tatry*) na **Magurkę Wilkowicką** (909 m), znajduje się tutaj **schronisko PTTK**, gdzie możemy zjeść i odpocząć. Stąd wybieramy szlak **żółty**  i nim podążamy do skrzyżowania **Narciarskie Rozstaje**. Następnie zmieniamy kolor na **niebieski**  i schodzimy na **Przełęcz Przegibek** (*mini sklepik*), dalej maszerujemy na **Gaiki** (808 m). Tutaj zmieniamy kolor szlaku na **czzerwony**  (*Mały Szlak Beskidzki*) i wspinamy się na **Hrobacza Łąkę** (828 m). Znajduje się tutaj duży metalowy krzyż z punktem widokowym, a w pobliżu także **schronisko**. Z **Hrobaczej Łąki** wybieramy szlak **zielony**  (*początkowo biegnie wspólnie z czerwonym*) i schodzimy obok malowniczego kamieniołomu z jeziorkiem do miejscowości **Kozy**, gdzie kończymy wędrowkę. W miejscowości znajdują się lokale gastronomiczne, a także pałac z parkiem. **Autobus odjedzie** z okolic kościoła w centrum miejscowości.



**Długość trasy: 18,5 km**, na ok. 7 h marszu (z postojami), suma podejść: 878 m, suma zejść: 837 m

**Mapa trasy\***: <https://pl.mapy.cz/s/hefazukalo>

\*zeskanuj kod QR lub wpisz link, polecam aplikację **mapy.cz** z mapami turystycznymi offline

Istnieje możliwość **przejęcia trasy krótszej**: Międzybrodzie Bialskie – Czupel – Magurka Wilkowicka – Przełęcz Przegibek – Gaiki (wspólnie z trasą dłuższą). Dalej szlakiem **niebieskim** przez **Gaiki** (816 m) schodzimy do m. **Lipnik**. Preferowane miejsce wsiadania przystanek PKS „Krakowska-Kopiec” (droga 52)  
**Długość trasy: 13,5 km**, suma podejść: 776 m.

**Planowany wyjazd z Kóz: 18:00**. Ok. godz. 21:00 planowany przyjazd do Prudnika.

Impreza statutowa dla członków PTTK z opłaconą składką członkowską

**Koszt wyjazdu: 80,00 zł/os** **Świadczenia**: przejazd autokarem, opieka PTG.

Cel rajdu:

- zdobywanie odznak turystycznych GOT (suma pkt 27), **Korony Gór Polski**, Diademu Polskich Gór, Korony Beskidów i in.
- popularyzacja turystyki górskiej i poznawanie walorów widokowych, kulturowych i przyrodniczych Beskidów
- integracja środowiska turystycznego, aktywne spędzanie czasu wolnego.

Zapisy tylko z wpłatą wpisowego w siedzibie PTTK ul. Traugutta 19 lub na rachunek bankowy PTTK O/Prudnik w BS 06 8905 0000 2000 0000 1401 0001 do dnia 11.05.2024 r. W tytule proszę podać nazwę imprezy (Rajd w Beskid Mały) imię i nazwisko uczestnika.

Wpisowe nie podlega zwrotowi przy rezygnacji z udziału w imprezie na 10 i mniej dni przed wyjazdem. Dzieci i młodzież pod opieką upoważnionych osób dorosłych.

**Odpowiedzialny za organizację: Dawid Przyszlak 537 470 894**